












Colline Beneventane Tra Sannio ed Irpinia: da Bagnara alla Fontana dei Greci

11 agosto 2024

direttori: Emilio Stanziale – 339.7721387 ASE AE ONC
Antonio De Giacco – 346.4044395 ASE AE ONC

classificazione difficoltà:					
-----------------------------	---	---	---	---	---

logistica e note

	durata: circa 4:00 h (escluse le soste)
	dislivello positivo: circa 400 m
	ore 08:00 Appuntamento in via Gabriele D'Annunzio (coordinate GPS: N 41.128128, E 14.793585) e partenza con auto proprie alla volta di Bagnara (BN); da Benevento: Km 10 - circa 15 minuti. ore 08:15 Raduno partecipanti a Bagnara in Piazza Fontana (Coordinate GPS : N 41.053510, E 14.787042) ed inizio escursione. ore 16:00 Orario presunto di fine escursione.
	Bagnara (BN), Chianche (AV)
	Percorso ad anello di circa 8,5 km: Bagnara – Chianche – Fontana dei Greci.
	Scarponi da trekking, abbigliamento a strati adatto alla stagione, cappello, bastoncini da trekking, colazione a sacco, acqua.

per informazioni e adesioni: **Emilio Stanziale (339.7721387) - Antonio De Giacco (346.4044395)**

partecipazione:

L'escursione è aperta sia ai soci CAI che ai simpatizzanti muniti dell'ideale attrezzatura, previa sottoscrizione dell'assicurazione giornaliera obbligatoria (costo 8,40 euro).

Per partecipare è **obbligatorio prenotarsi entro venerdì 9 agosto**, contattando uno dei direttori d'escursione.

La partecipazione all'escursione implica la conoscenza integrale e l'accettazione incondizionata del programma dell'attività, come presentato nella scheda di escursione, e delle norme del "Regolamento di partecipazione alle attività Sociali" del C.A.I. di Benevento, scaricabile all'indirizzo <https://bit.ly/3wq5llo>.

A V V E R T E N Z E

- I Direttori di escursione si riservano la possibilità di variare il percorso qualora fatti e situazioni contingenti rendano il percorso pianificato poco sicuro.
- I Direttori, per la loro responsabilità, si riservano di escludere dall'escursione i partecipanti non adeguatamente attrezzati e allenati.


Descrizione del percorso:

Si parte da Bagnara, in piazza Fontana e dopo aver attraversato un breve tratto del paese si arriva ad un sentiero inaugurato il giorno 08 Marzo 2023 e dedicato alle donne. Il "Sentiero delle Donne", ripristinato dopo circa 60 anni da alcuni volontari del gruppo Camminando Camminando, è lungo circa 1 Km. Nella parte iniziale si presenta in discesa, non molto ripida, ma con fondo sassoso per circa 150 mt. fino al torrente Fratte.



Qui è stata installata una statua dedicata alla Madonna del Torrente. Attraversiamo il torrente per continuare ancora per 750 metri su sterrato tutto in salita (piuttosto ripida) ed arrivare al borgo di Chianche (AV) dove si trova un castello normanno noto per aver ospitato Torquato Tasso, Gianbattista Marino, e John Milton.

Dopo aver ammirato il castello (è prevista una breve visita) e aver attraversato il borgo si percorre un tratto di 840 mt. di strada asfaltata prima di imboccare un altro sterrato, con alcuni punti panoramici molto suggestivi di circa 2 Km.



Si riprende la strada asfaltata per 1,6 Km fino alla Fontana dei Greci. Qui troviamo una piccola area attrezzata ideale per la sosta pranzo.

Per il ritorno imbocchiamo il sentiero nella località detta Toppa, lungo 800 metri e quasi tutto in discesa (anche questo tratto è stato reso percorribile grazie ad un volontario). Dopo aver superato in un altro punto il torrente Fratte, un breve tratto in salita ci riporta al luogo di partenza

