












## Monti del Partenio Da Sant'Angelo a Scala ai ruderi dell'Incoronata (1042 m)

14 luglio 2024

direttori: Aldo Pirone – 329.1797550       ASE       AE       ONC  
Lucia Giorgione – 320.7013692       ASE       AE       ONC

classificazione difficoltà:					
-----------------------------	---	---	---	---	---

### logistica e note

	<b>durata:</b> circa 4:00 h (escluse le soste)
	<b>dislivello positivo:</b> circa 450 m
	<b>ore 08:30</b> Appuntamento in via Gabriele D'Annunzio (coordinate GPS: N 41.128128, E 14.793585) e partenza con auto proprie per S. Angelo a Scala (AV) – 25 Km, circa 30 minuti. <b>ore 09:00</b> Raduno partecipanti a Sant'Angelo a Scala all'attacco del sentiero CAI 206. <b>ore 15:00</b> Orario presunto di fine escursione.
	<b>S. Angelo a Scala (AV)</b>
	<b>Percorso AR di circa 6 km.</b>
	Si consiglia abbigliamento tipico da escursionismo: t-shirt tecnica, giacca a vento impermeabile, cappello, pantaloni lunghi o calzettoni alti, scarpe da trekking con protezione della caviglia, colazione a sacco, acqua per l'intera giornata (non ci sono punti acqua lungo il percorso).

per informazioni e adesioni: Aldo Pirone – 329.1797550, Lucia Giorgione – 320.7013692

### partecipazione:

L'escursione è aperta sia ai soci CAI che ai simpatizzanti muniti dell'ideale attrezzatura, previa sottoscrizione **dell'assicurazione giornaliera obbligatoria (costo 8,40 euro)**.

Per partecipare è **obbligatorio prenotarsi entro venerdì 12 luglio**, contattando uno dei direttori d'escursione.

**La partecipazione all'escursione implica la conoscenza integrale e l'accettazione incondizionata del programma dell'attività, come presentato nella scheda di escursione, e delle norme del "Regolamento di partecipazione alle attività Sociali" del C.A.I. di Benevento, scaricabile all'indirizzo <https://bit.ly/3wq5Ilo>.**

### A V V E R T E N Z E

- I Direttori di escursione si riservano la possibilità di variare il percorso qualora fatti e situazioni contingenti rendano il percorso pianificato poco sicuro.
- I Direttori, per la loro responsabilità, si riservano di escludere dall'escursione i partecipanti non adeguatamente attrezzati e allenati.

### Descrizione del percorso:

La partenza dell'escursione avviene in paese all'inizio del sentiero CAI 206. La pendenza è significativa (circa 450 m di dislivello) e il fondo, lastricato di pietre e cemento, rende più impegnativa la salita molto esposta al sole. Anche la successiva discesa richiede attenzione e prudenza.

Il convento dell'Incoronata fu fondato intorno al 1525 dal beato Giulio da Nardò e da un eremita spagnolo, Giovanni Figueras, su terreni di proprietà della famiglia Carafa. Presto divenne un centro spirituale in un periodo in cui Montevergine subiva un certo declino. Affidato poi ai Camaldolesi, crebbe in ricchezza e santità. Fu distrutto dai Francesi per aver dato ospitalità al brigante Michele Pezza (fra' Diavolo). Il brigante braccato dai Francesi al comando di Sigismondo Hugo, il 21 ottobre 1806 chiese ospitalità insieme ad alcuni fedelissimi. Dopo dieci giorni arrivarono i Francesi ma i briganti si erano già dileguati; allora essi si vendicarono sul convento; nel 1807 il santuario venne soppresso, cancellata la congregazione e demolito il complesso. I beni della chiesa vennero distribuiti alle chiese parrocchiali dei dintorni e il più andò perduto. Nel 1866 l'esercito piemontese compì un'ulteriore opera di demolizione per paura del brigantaggio postunitario.

### Cartografia: IGM 1:25000, Cartografia del Parco del Partenio

