






Monti Picentini Grotta del Caprone da Varo della Spina (855 m)







1 giugno 2024

direttore: Antonio Vulcano - 339.8415389
Aldo Pirone - 329.1797550

ASE AE ONC
 ASE AE ONC

classificazione difficoltà:					
-----------------------------	---	---	---	---	---

logistica e note

	durata: 3:30 ore (non comprensive delle soste)
	dislivello positivo: circa 250 m
	ore 08:30 Appuntamento a Benevento in via Gabriele D'Annunzio (coordinate GPS: N 41.128128, E 14.793585) e partenza con auto proprie alla volta di Montella (AV). Km 68 - circa 60 minuti. ore 09:30 raduno a Varo della Spina (coordinate GPS: N 40.818580, E 15.012522) e inizio escursione. ore 14:00 Orario presunto di termine dell'escursione.
	Montella (AV)
	Percorso AR di circa 5 Km: Varo della Spina (599 m) – Grotta del Caprone (855 m). Non è prevista la visita della grotta.
	Scarpe da trekking, abbigliamento a strati adatto alla stagione, cappello, giacca a vento o mantellina anti pioggia, bastoncini da trekking, colazione a sacco, acqua.

per info e adesioni: Antonio Vulcano - 339.8415389 – Aldo Pirone - 329.1797550

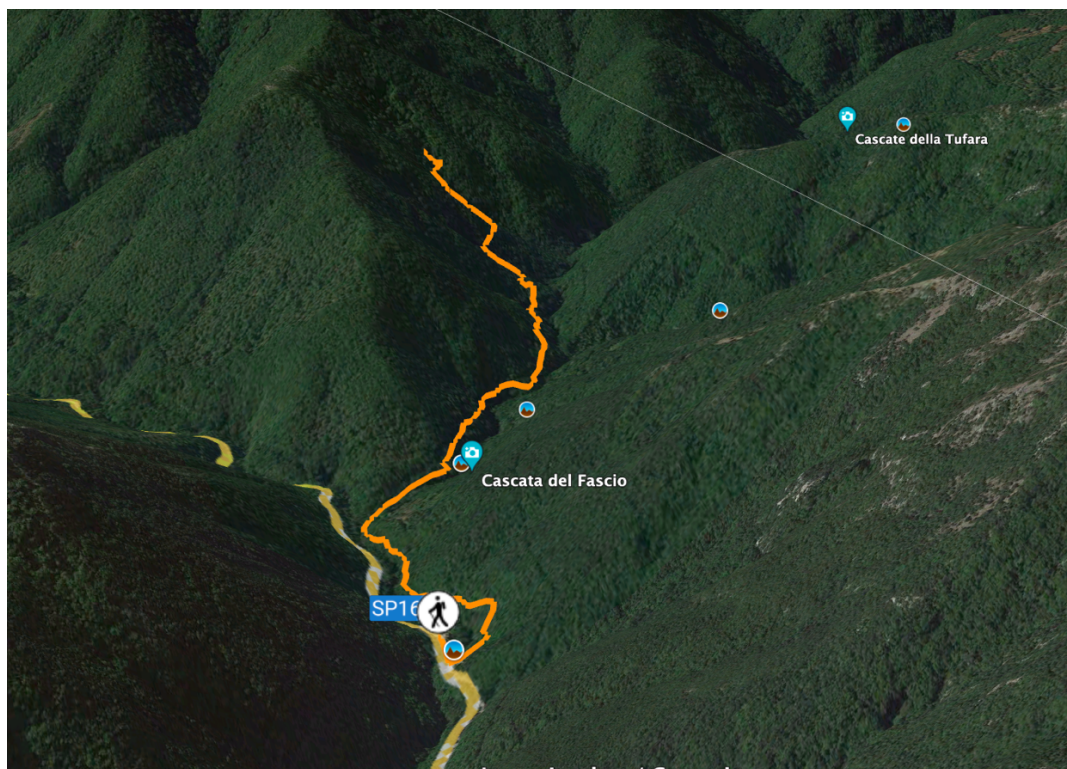
partecipazione:

L'escursione è aperta sia ai soci CAI che ai simpatizzanti muniti dell'ideale attrezzatura, previa **sottoscrizione dell'assicurazione giornaliera obbligatoria (costo 8,40 euro)**. Per partecipare è **obbligatorio prenotarsi entro venerdì 31 maggio 2024** contattando uno dei direttori d'escursione.

La partecipazione all'escursione implica la conoscenza integrale e l'accettazione incondizionata del programma dell'attività, come presentato nella scheda di escursione, e delle norme del "Regolamento di partecipazione alle attività Sociali" del C.A.I. di Benevento, scaricabile all'indirizzo <https://bit.ly/3wq5llo>.

AVVERTENZE

- I Direttori di escursione si riservano la possibilità di variare il percorso qualora fatti e situazioni contingenti rendano il percorso pianificato poco sicuro.
- I Direttori, per la loro responsabilità, si riservano di escludere dall'escursione i partecipanti non adeguatamente attrezzati e allenati.



849 m

