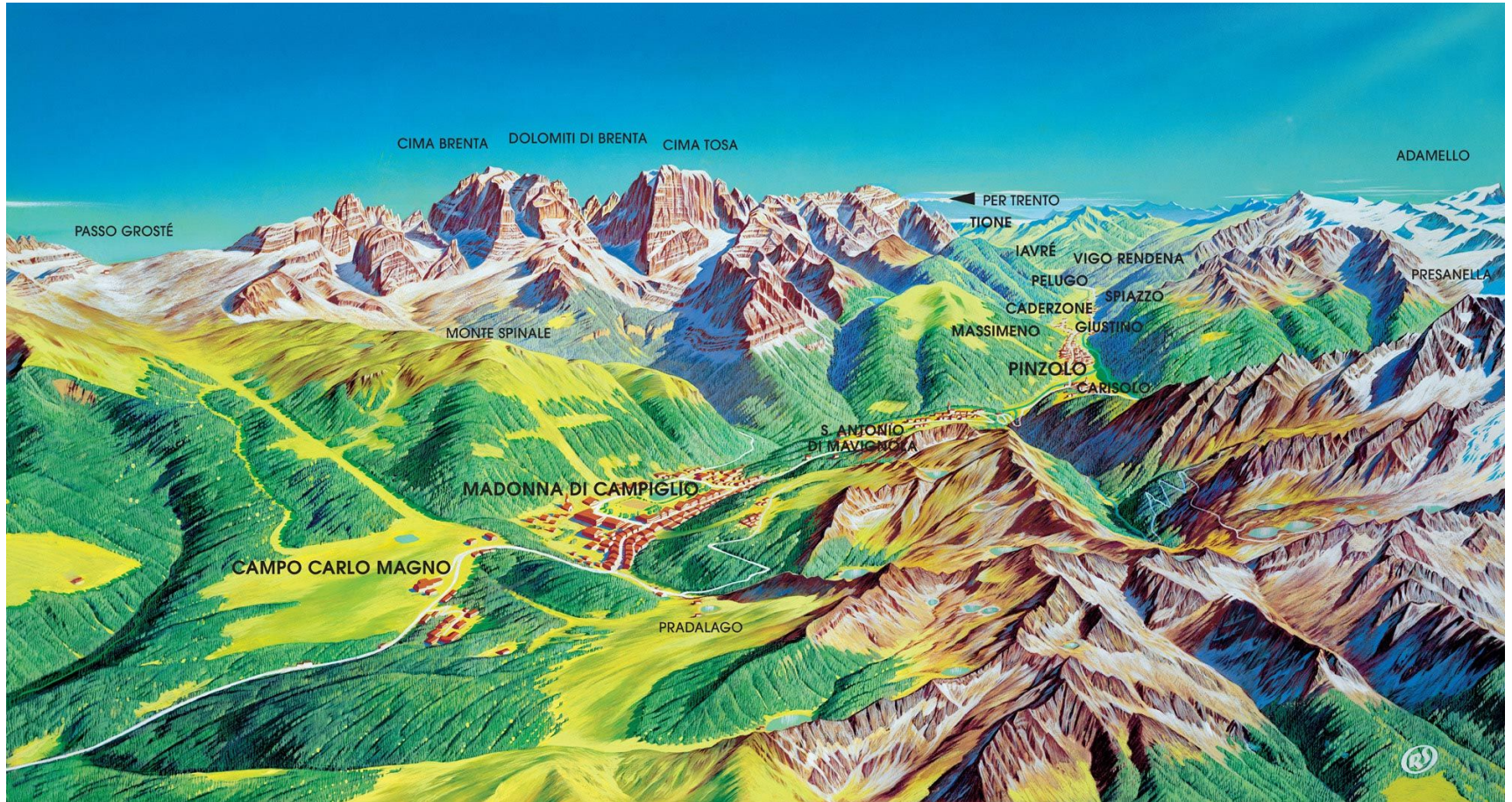


Madonna di Campiglio 2024



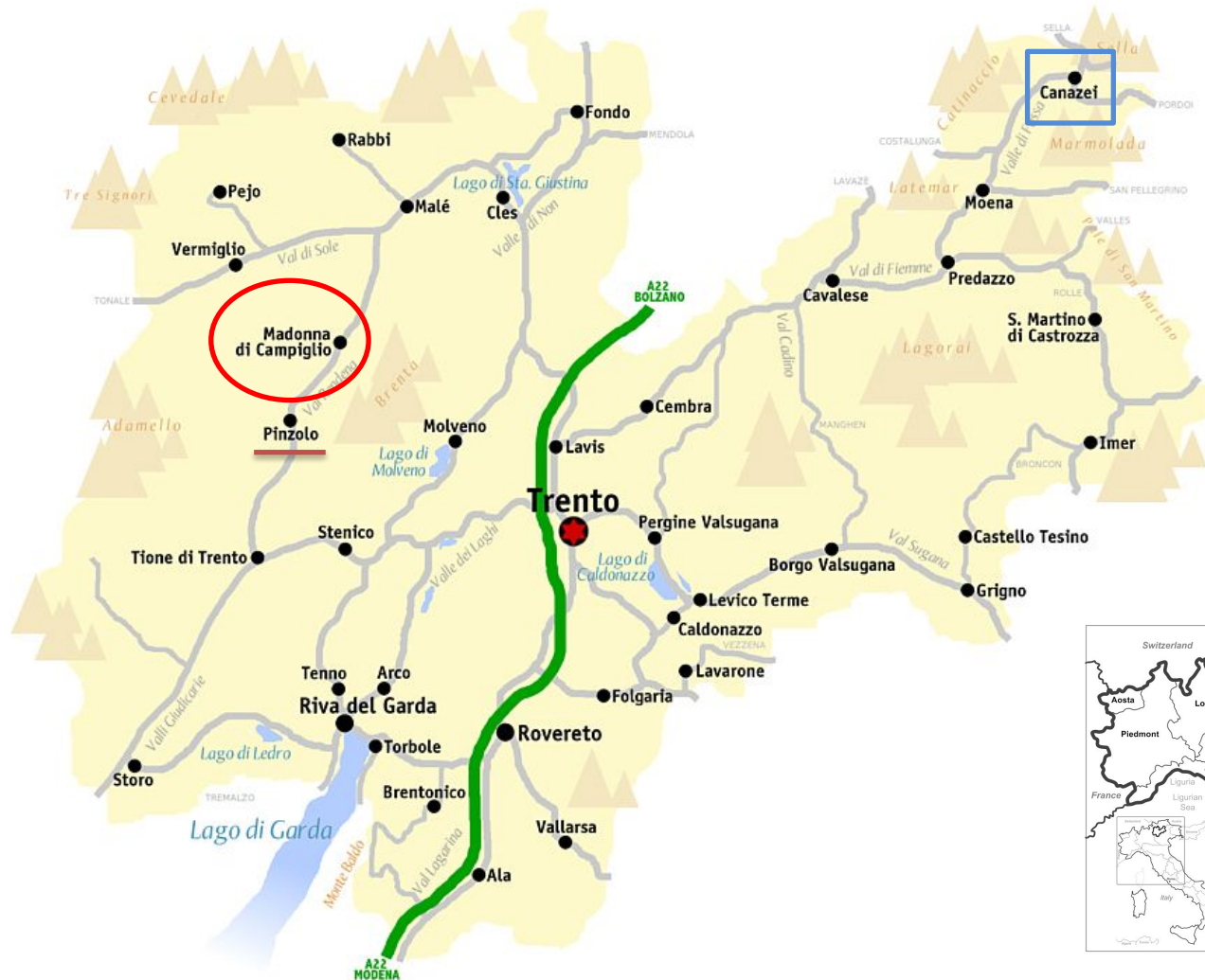
Madonna di Campiglio

1522 s.l.m.



Madonna di Campiglio

Provincia autonoma di Trento



Parco naturale Adamello Brenta. Alpi Retiche



Il parco Adamello Brenta

620 kmq ricco di elementi naturalistici, comprende: ad ovest il **massiccio Adamello-Presanella**, con grandiosi ghiacciai, torrenti impetuosi, spettacolari cascate e laghetti. A est, invece, il Parco abbraccia le grandiose **Dolomiti di Brenta**, riconosciute dall'Unesco Patrimonio mondiale dell'Umanità.



Hotel villa Emma

Madonna di Campiglio



Hotel villa Emma

via vallesinella 13 – Madonna di Campiglio



Hotel gestito dalla famiglia Aldrighetti

- Mezza Pensione (bevande incluse).
- Colazione dolce e salata a buffet.
- Cucina tipica trentina.
- Centro Benessere completo di tutto.
- Taverna per serate in compagnia.

- tutte le camere sono con balcone indipendente.
- Si Accettano cani di qualsiasi taglia e peso (con supplemento)
- Trentino Guest Card



Dolomiti del Brenta





Sentiero dell'Imperatrice Sissi

Sissi era solita fare delle lunghe passeggiate durante il soggiorno a Madonna di Campiglio accompagnata dalla guida alpina Antonio Dallagiacomà. L'imperatrice amava perdersi e placare l'animo ammirando i superbi paesaggi delle montagne del Brenta.

Questo sentiero parte dal centro di Madonna di Campiglio per arrivare subito a piazzetta dell'Imperatrice, una pietra levigata detta «sasso di Sissi» si prosegue, quindi, per Malga Fevri (1958m) e Monte Spinale (2104m) da cui si possono godere gli splendidi paesaggi amati dall'imperatrice. Si prosegue per malga Montagnoli (184m) e si arriva al centro.



anello
Difficoltà E
Dislivello 600m
Km 7
h 4

Giro dei 5 laghi

Escursione ad anello impegnativa e lunga della durata di 5 ore. Si sviluppa lungo le pendici del gruppo della Presanella attorno ai laghi di Ritorto, Lambino, Gelato, Serodoli e Nambino.

Comune denominatore di questi laghi è l'origine glaciale e lo scenario nel quale sono adagiati, l'itinerario, infatti, si sviluppa lungo l'anfiteatro montuoso che divide la Val Nambrone dai ghiacciai della Presanella.

Itinerario classico, molto frequentato per la sua straordinaria bellezza e panoramicità verso le cime del Brenta e della Presanella.

Questi luoghi, oggi consacrati all'ambiente e all'escursionismo, sono stati il palcoscenico di drammatiche battaglie: la sanguinosa "Guerra Bianca" del 15'-18' venne combattuta anche su queste cime.



Giro dei 5 laghi

Da M.C. in cabinovia fino al rifugio 5 laghi (2064 m). Tramite il sentiero 232 si arriva al primo dei 5 laghi, lago Ritorto, il più grande. Si prosegue verso passo Ritorto (2275m) da qui in 1 ora si arriva al lago Lambin (2324m). Si prosegue quindi per il lago Serodoli e il lago gelato. Dal bivacco Serdoli si prosegue per il 217 fino all'imbocco del sentieri 266 per raggiungere il lago Nambino. Imboccato il sentiero B06 in direzione del rifugio Patascoss si torna a M.di C.

Difficoltà EE
Dislivello 460 m
12 km
4 h 45 min



Sentiero delle cascate Vallesinella

Il sentiero delle cascate di Vallesinella è un magnifico percorso che si snoda tra boschi di abeti, larici e faggi fino ad arrivare alle splendide e note cascate Alte e di Mezzo alimentate dal Torrente Sacra di Vallesinella. Il sentiero è caratterizzato da ponticelli sospesi, passerelle e parapetti di legno che consentono di vedere da vicino le sorgenti carsiche. Le Cascate di Mezzo sono le più alte e anche le più spettacolari, con alla base un piccolo rifugio da cui goderne la vista.



Sentiero Arnaldo Bogani

Al cospetto del Crozzòn del Brenta

Sentiero bellissimo che permette di raggiungere una delle mete più rappresentative e ambite delle dolomiti del Brenta: il rif. Maria e Alberto ai Brentei (2183m), situato all'inizio della Val Brenta Alta e di fronte alla possente mole del Crozzòn di Brenta.

Il sentiero percorre larghe cence che in alcuni tratti sono attrezzate da funi metalliche ma che non oppongono difficoltà. Il Rif. È stato gestito per lungo tempo dalla straordinaria guida alpina *Bruno Detassis** conosciuto come 'custode del Brenta.'



alpinistica:

**Attività*

Oltre 200 vie aperte nelle Dolomiti

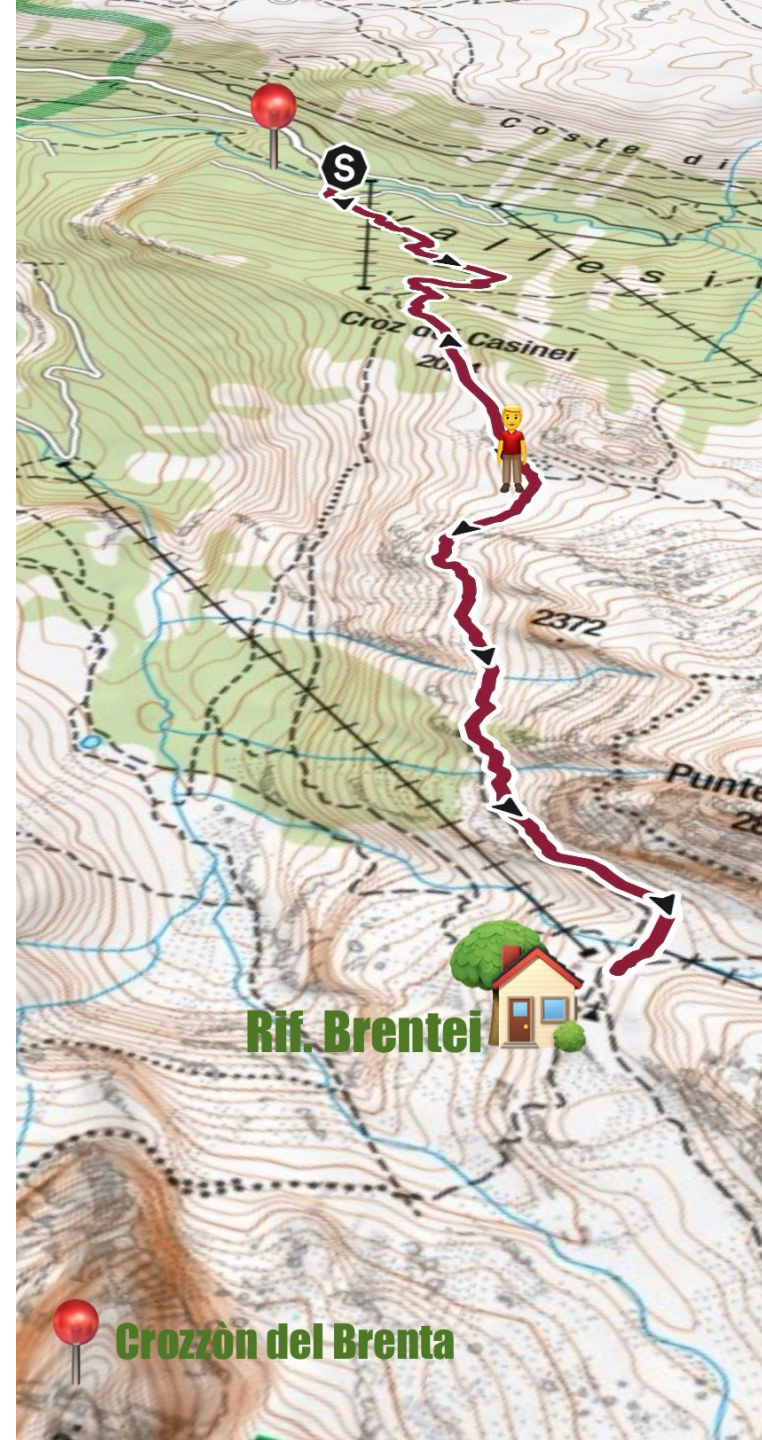
Sentiero Arnaldo Bogani

Al cospetto del Crozzòn del Brenta

Dal parcheggio di Vallesinella (1513m) si segue il sentiero 317 che inizia da malga Vallesinella di Sotto, superato il torrente Sacra attraverso un ponticello, il sentiero si inoltra nel bosco e sale al Rif. Casinei (1825m) posto in una bella radura ai margini del bosco (1 h). Da qui si prende il sentiero 318 in salita per una dorsale boscosa tra larici e pini mughi e si arriva al bivio con il sentiero Fridolin che porta al rif. Tuckett in circa 40 minuti.

Si prosegue dritti aggirando le propaggini delle Punte di Campiglio (2876m) e percorrendo una larga e lunga cencia panoramica, si giunge alla breve galleria Bogani.

Seguono alcuni tratti attrezzati lungo una bella cencia rocciosa in leggera discesa, infine attraverso una piacevole traversata si arriva al rif. Maria e Alberto ai Brentei (2183m), ai piedi del maestoso Crozzòn di Brenta (3173m)



Sentiero Arnaldo Bogani

Al cospetto del Crozzòn del Brenta

Il sentiero più frequentato del Brenta



A/R

Difficoltà EE

Dislivello 750m

11 km

5 h

Val Nardis e Rifugio XII Apostoli

La Val Nardis origina dalle propaggini meridionali di Val d'Agola con una bella piana prativa nella parte bassa sbarrata a monte da un alto salto roccioso, questo tratto è formato da ripidi gradoni attrezzati detto Scala Santa che in faticosa salita conduce al terrazzo panoramico su cui si erge il rifugio.

Questa escursione è molto faticosa e gli splendidi panorami che regala sono la giusta ricompensa a tanta fatica. La vista spazia dalle foreste verdi della Val Rendena ai ghiacciai del Carè Alto nel gruppo dell'Adamello, fino alle cime delle Dolomiti di Brenta.

Davvero incantevole!



Val Nardis e Rifugio XII Apostoli

Da Madonna di Campiglio con auto o mezzo pubblico si percorre la statale verso Pinzolo dove si prende la cabinovia per Doss del Sabion (2100m) si prosegue sul sentiero 357 scendendo prima ai prati del passo di 'Bregna da l'Ors' (1850m) tenendo sulla sinistra la Val D'agola e l'omonimo lago (1590m). Si attraversa la pianura verde del Lago Asciutto dove, seguendo il 307 comincia la salita che attraverso la scala santa porta al rifugio XII Apostoli (2490m)

A/R
Difficoltà EEA
Dislivello 1000 m
12 km
6 h



Val d'Agola (alternativa)

Da Madonna di Campiglio con auto o mezzo pubblico si percorre la statale verso Pinzolo dove si prende la cabinovia per Doss del Sabion (2100m) si prosegue sul sentiero 357 scendendo ai prati del passo di 'Bregna da l'Ors' (1850m) qui si piega a sinistra lungo il sentiero 324 che scende nella Val D'agola e all'omonimo lago (1590m) incastonato tra bosco e montagna). Si arriva alla Malga d'Agola e si ritorna per lo stesso sentiero fino alla stazione della cabinovia.



A/R

Difficoltà E

Dislivello 520 m

7 km

3 h

Val d'Agola (alternativa)

Da Madonna di Campiglio con auto o mezzo pubblico si percorre la statale verso Pinzolo dove si prende la cabinovia per Doss del Sabion (2100m) si prosegue sul sentiero 357 scendendo ai prati del passo di 'Bregna da l'Ors' (1850m) qui si piega a sinistra lungo il sentiero 324 che scende nella Val D'angola e l'omonimo lago (1590m) incastonato tra bosco e montagna). Si arriva alla Malga d'Agola e si ritorna per lo stesso sentiero fino alla stazione della cabinovia.



A/R

Difficoltà E

Dislivello 520 m

7 km

3 h

Ferrata Bocchette Centrali



Ferrata Bocchette Centrali



Madonna di Campiglio

