






Taburno-Camposauro

Da Campo Cepino (1060m) alle Coste di Tocco per Tuoro Maleconsiglio







in memoria di Giacomo Savoia
intersezionale con il CAI di Piedimonte Matese ed in collaborazione con
l'Associazione "Terra e Radici"

25 febbraio 2024

direttori: Genoveffa Molinaro (BN) - 320.6438135	<input type="checkbox"/> ASE	<input type="checkbox"/> AE	<input type="checkbox"/> ANE
Michelino Barricella (BN) - 328 327 0168	<input checked="" type="checkbox"/> ASE	<input type="checkbox"/> AE	<input type="checkbox"/> ANE
Andrea Bandista (P.M) - 338 964 0828	<input type="checkbox"/> ASE	<input type="checkbox"/> AE	<input type="checkbox"/> ANE
Giovanna Colleone (P.M) - 320 712 3043	<input type="checkbox"/> ASE	<input type="checkbox"/> AE	<input type="checkbox"/> ANE

classificazione difficoltà:					
-----------------------------	---	---	---	---	---

logistica e note

	durata: circa 3:30 h (tempo di percorrenza effettiva, senza considerare le soste)
	dislivello positivo: circa 300 m
	<p>ore 08:00 Per la sezione di Piedimonte Matese: appuntamento in via Federico Luppoli a Piedimonte Matese e partenza con auto proprie.</p> <p>ore 08:30 Per la sezione di Benevento: appuntamento a Benevento in via Gabriele D'Annunzio (coordinate GPS: N 41.128128, E 14.793585) e partenza con auto proprie alla volta di Campo Cepino Sp117, Km 33 - circa 40 minuti.</p> <p>ore 09:15 Raduno presso area parcheggio Campo Cepino Sp 117 (Coordinate GPS: N 41,127390, E 14.579965) c/o Piano di Campoli ed inizio escursione entro le ore 09.30.</p> <p>ore 14:30 Orario presunto di fine escursione.</p>
	Monte Taburno
	Itinerario ad anello circa 7,5 Km: Campo Cepino Sp117 (1060 m) - Tuoro Maleconsiglio (895 m) - Coste di Tocco (900 m) - Nacquali (860 m) - Fontana Canale (950 m) – Piano di Campoli (1050 m) - Campo Cepino Sp117 (1060 m).
	Scarponi da trekking, abbigliamento a strati adatto alla stagione, cappello, giacca a vento o mantellina antipioggia, bastoncini da trekking, colazione a sacco, acqua.

per informazioni e adesioni:

Genoveffa Molinaro (320 6438135) - Michelino Barricella (328 3270168)

partecipazione:

L'escursione è aperta sia ai soci CAI che ai simpatizzanti muniti dell'idonea attrezzatura, previa sottoscrizione dell'assicurazione giornaliera obbligatoria (costo 8,40 euro). Per partecipare è **obbligatorio prenotarsi entro venerdì 23 febbraio** contattando uno dei direttori d'escursione.

La partecipazione all'escursione implica la conoscenza integrale e l'accettazione incondizionata del programma dell'attività, come presentato nella scheda di escursione, e delle norme del "Regolamento di partecipazione alle attività Sociali" del C.A.I. di Benevento, scaricabile all'indirizzo <https://bit.ly/3wq5Ilo>.


A V V E R T E N Z E

- a) I Direttori di escursione si riservano la possibilità di variare il percorso qualora fatti e situazioni contingenti rendano il percorso pianificato poco sicuro.
- b) I Direttori, per la loro responsabilità, si riservano di escludere dall'escursione i partecipanti non adeguatamente attrezzati e allenati.

Descrizione dell'itinerario:

Il percorso inizia dall'area parcheggio adiacente alla Sp 117 in località Campo Cepino (1060m), in corrispondenza del piano vicino Piano di Campoli. Si prosegue sulla strada per circa 700m in direzione nordovest per deviare poi a destra, dove inizia la dorsale del Ritto di Cautano, su una carrareccia che si inoltra verso est in un bosco con faggi secolari nella località Valle Oscura, sul versante nord del massiccio del Monte Taburno.

Si prosegue nel bosco in quota in direzione sud est sul comodo sentiero che poi diventa più stretto e, dopo essere transitati per la località detta Sierro della Rotta per la presenza nelle vicinanze di una grotta, si scende costeggiando un vallone, prestando attenzione per l'eventuale presenza di tratti fangosi in caso di pioggia, fino a Tuoro Maleconsiglio (895m) (3km), luogo incantevole per la presenza di vegetazione rigogliosa costituita da maestosi biancospini e per il panorama che si può osservare dopo una breve salita sulla cima (909m) con vista sulla valle Vitulanese ed il Fosso di Prata.



Dopo una breve sosta, si prosegue sempre in direzione sudest verso le Coste di Tocco, attraversando nel bosco un breve tratto esposto e le località indicate dalla popolazione locale come Cesca de Follo, Pizzuta e Lauritiello, per giungere, uscendo dal bosco e dopo essere transitati vicino a dei castagni secolari, alla località Nacquali (880m) (4,2km), una splendida zona terrazzata con presenza di fortificazioni di epoca sannitica dove non è raro osservare il volo di rapaci (poiane, gheppi e raramente astori).

Si riparte in direzione ovest fino ad incrociare un sentiero (855m) proveniente dalla sorgente Poveromo e si prosegue in salita per affrontare la parte più impegnativa del percorso, dirigendosi verso ovest per raggiungere la località Fontana Canale dove è presente una fontana con abbeveratoio (950m) (5,9km).

Dopo una sosta si prosegue sul sentiero in direzione nordovest e, dopo aver attraversato un vallone con qualche tratto fangoso, si attraversa tra maestosi faggi il Piano di Campoli (1051m) da cui si raggiunge con un breve tratto in salita il parcheggio sulla SP117 dove termina l'escursione.

Criticità:

Il percorso non presenta particolare criticità tranne per un brevissimo passaggio su roccette, un tratto ripido in discesa e possibile presenza di vegetazione arbustiva in alcuni tratti. Richiede una buona preparazione fisica. Parzialmente presente la segnaletica. Si trova una fonte di acqua nella parte finale del percorso in località Fontana Canale.

