



Fortore Percorso dell'altopiano, dell'acqua e del vento di Molinara






3 settembre 2023

Direttore: Antonello Belmonte - 345 476 5997







ASE

AE

ANE

Classificazione/Difficoltà:					
-----------------------------	---	---	---	---	---

Logistica e note

	durata 4:00 ore (non comprensive delle soste)
	circa 400 m
	ore 08.30 Appuntamento a Benevento in via Gabriele D'Annunzio (coordinate GPS WGS84: N 41° 7.694820, E 14° 47.620560) e partenza con auto proprie alla volta di Molinara (BN), Km 35 - circa 35 minuti. ore 09.00 Raduno dei partecipanti in Piazza San Rocco (coordinate GPS: N 41° 17.437800 E 14° 54.620580) e trasferimento al Campo Sportivo di Molinara con inizio escursione entro le ore 9.30. ore 15.30 Orario presunto di termine dell'escursione.
	Molinara (BN)
	Percorso ad anello di circa 17 km: Lurdicara, Serra de Caroscio, Morgia dei Capozzi, Vallone delle Fosse, Acqua Partuta, Fonte Sauco, Mortina, Fonte Giardino.
	Equipaggiamento minimo indispensabile: Scarpe da trekking, acqua a sufficienza (almeno 1,5l), colazione a sacco, copricapo, bastoncini da trekking (per chi è solito usarli). Da tenere nello zaino: giacca antivento e antipioggia, micropile, cappello e occhiali da sole, guanti e cappello in pile, snack o frutta secca, tovaglia per il pic-nic.

Per informazioni e adesioni contattare i direttori di escursione.

Partecipazione:

L'escursione è aperta sia ai soci CAI che ai simpatizzanti muniti dell'idonea attrezzatura, previa sottoscrizione **dell'assicurazione giornaliera obbligatoria (costo 7,50 euro)**. Per partecipare è **obbligatorio prenotarsi entro venerdì 1 settembre** contattando uno dei direttori d'escursione.

La partecipazione all'escursione implica la conoscenza integrale e l'accettazione incondizionata del programma dell'attività, come presentato nella scheda di escursione, e delle norme del "Regolamento di partecipazione alle attività Sociali" del C.A.I. di Benevento, scaricabile all'indirizzo <https://bit.ly/3wq5Ilo>.

AVVERTENZE

- I Direttori di escursione si riservano di modificare in tutto o in parte l'itinerario in considerazione delle condizioni meteorologiche e dell'innervamento.
- I Direttori per la loro responsabilità si riservano di escludere dalla propria escursione i partecipanti non adeguatamente attrezzati e allenati.