



Taburno-Camposauro dal Campo di Cepino alla caserma Pozzillo

16 luglio 2023

Direttori: Genoveffa Molinaro – 320.6438135

ASE

AE






ANE

Luigi Tagliaferri – 333.3695133







ASE

AE

ANE

Classificazione/Difficoltà:					
-----------------------------	---	---	---	---	---

Logistica e note

	durata 5:00 ore (non comprensive delle soste)
	circa 300 m
	ore 08.10 Appuntamento a Benevento in via Gabriele D'Annunzio (coordinate GPS WGS84: N 41° 7.694820, E 14° 47.620560) e partenza con auto proprie alla volta di Campo di Cepino, Cautano (BN), Km 30 - circa 40 minuti. ore 09.00 Raduno dei partecipanti a Campo di Cepino (Coordinate GPS WGS84: N 41° 8.067000, E 14° 34.256400). ore 15.30 Orario presunto di termine dell'escursione.
	Campo di Cepino, Cautano (BN)
	Percorso ad anello di circa 8 km: Campo di Cepino – Campo di Trelleca – Caserma Pozzillo – Vado Sambuco – Campo di Cepino.
	Equipaggiamento minimo indispensabile: Abbigliamento da trekking adeguato alla stagione e alle previsioni meteorologiche previste, scarponi, zaino e bastoncini da trekking. Cosa portare nello zaino Giacca antivento e antipioggia, micropile, cappello e occhiali da sole, guanti e cappello in pile, snack o frutta secca, acqua a sufficienza per l'intera giornata (lungo il percorso non ci sono punti acqua), colazione al sacco.

Per informazioni e adesioni contattare i direttori di escursione.

Partecipazione:

L'escursione è aperta sia ai soci CAI che ai simpatizzanti muniti dell'ideale attrezzatura, previa sottoscrizione **dell'assicurazione giornaliera obbligatoria (costo 7,50 euro)**. Per partecipare è **obbligatorio prenotarsi entro venerdì 14 luglio** contattando uno dei direttori d'escursione.

La partecipazione all'escursione implica la conoscenza integrale e l'accettazione incondizionata del programma dell'attività, come presentato nella scheda di escursione, e delle norme del "Regolamento di partecipazione alle attività Sociali" del C.A.I. di Benevento, scaricabile all'indirizzo <https://bit.ly/3wq5Hlo>.

AVVERTENZE

- I Direttori di escursione si riservano di modificare in tutto o in parte l'itinerario in considerazione delle condizioni meteorologiche e dell'innevamento.
- I Direttori per la loro responsabilità si riservano di escludere dalla propria escursione i partecipanti non adeguatamente attrezzati e allenati.





DESCRIZIONE DEL PERCORSO


Dopo aver lasciato le auto nella piazzola antistante il Campo di Cepino, si prende la sterrata che conduce alla Piana di Trelleca, una delle più grandi aree carsiche di tutto il Taburno-Camposauro.



Dopo aver attraversato la Piana (non senza aver ammirato il secolare biancospino situato al centro della stessa) si imbecca il S.I . Nel tratto iniziale si può ammirare un panorama spettacolare della Valle sottostante. Nei giorni dal cielo terso si riesce a scorgere il Vesuvio e le isole del Golfo di Napoli. Superato questo primo tratto ci si immerge nella faggeta. Circondati dai faggi si cammina lungo il S.I fino ad arrivare alla Casermetta del Pozzillo.



La Casermetta fatta costruire dai Borbone intorno al 1742 come presidio militare affascina i visitatori con i suoi ruderi ricchi di mistero e di leggende.



Dopo la sosta alla Casermetta il cammino riprende verso Vado Sambuco. Il primo tratto quasi pianeggiante si snoda lungo una foresta magica in cui i faggi si mescolano ad abeti bianchi che il tempo e gli elementi atmosferici hanno trasformato in "alberi fantasmi" dalle lunghe ombre che creano giochi di luce intrecciandosi ai rami dei faggi.